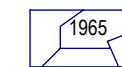


## LEGENDA



KATASTRÁLNÍ MAPA



## VÝŠKOPIS A POLOHOPIS



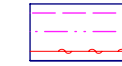
NOVÝ OBJEKT



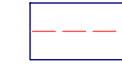
VOZOVKA NOVÁ  
ŠTĚRK / ASFALT



VOZOVKA STÁVAJÍCÍ  
ŠTĚRK / ASFALT




CETIN TRASA DLE VYJÁDŘENÍ CETIN PODZEMNÍ  
CETIN TRASA DLE VYJÁDŘENÍ CETIN NADZEMNÍ  
CETIN TRASA DLE VYTYČENÍ



STÁVAJÍCÍ PODZEMNÍ VEDENÍ NN  
DO 1 kV



STÁVAJÍCÍ NADZEMNÍ VEDENÍ NN  
DO 1 kV



STÁVAJÍCÍ NADZEMNÍ VEDENÍ VN  
DO 32 kV



STÁVAJÍCÍ STROM - KEŘ

SOUŘADNICOVÝ SYSTÉM S-JTSK, VÝŠKOVÝ SYSTÉM: BPV

STAVBA

# OBNOVA 9 MOSTŮ NA ŠLUKNOVSKÉM POTOCE V CÍSAŘSKÉM

INVESTOR

MĚSTO ŠLUKNOV  
nám. Míru 1  
407 77 Šluknov

VYPRACOVAL  
JIŘÍ BÁRTA

KONTRLOVAL Ing. PETR MASOPUST	
----------------------------------	--

ZODP. PROJEKTANT  
ZDENĚK BABORÁK

Datum	09/2021
-------	---------

Stupeň	DSP / DPS
--------	-----------

OBJEKT	
--------	--

**SO203 - MOSTEK ev.č. C-M-12**

Měřítko:	1:200
----------	-------

Č. PŘÍLOHY	PARÉ
------------	------

PŘÍLOHA

## SO203 - KOORDINAČNÍ SITUACE

**SO203**  
**C3**

$$V/\dot{S} = 297 / 420 \text{ (0.12m}^2\text{)}$$

Allplan 2021